




8. Teses de Doutorado



8.1 - Etnozoneamento, etnomapeamento e diagnóstico etnoambiental: representações cartográficas e gestão territorial em terra indígenas no Estado do Acre

Autor:	Correia, Cloude de Souza
Título:	Etnozoneamento, etnomapeamento e diagnóstico etnoambiental: representações cartográficas e gestão territorial em terra indígenas no Estado do Acre
Descrição física:	415f. :il.
Notas:	Orientador: Prof. Dr. Henyo Trindade Barreto Filho
Nota de tese:	Tese Pós-Graduação - Universidade de Brasília. Departamento de Antropologia. Brasília - DF, 2007
Assunto tópico:	1. Representações Cartográficas 2. Gestão Territorial
Localização:	TESE.2007/ciga001



8.2 - Quilombos, quintais e terreiros de Candomblé na rota transatlântica da etnobotânica africana

Autor: Gomes, Ângela Maria da Silva
Título: Quilombos, quintais e terreiros de Candomblé na rota transatlântica da etnobotânica africana
Descrição física: 116f.
Notas: Orientadora: Heloísa Soares de Moura Costa
Nota de tese: Tese Pós-Graduação - Universidade Federal de Minas Gerais. Instituto de Geociências - Belo Horizonte - MG, 2007
Assunto tópico: 1. Quilombos
2. Etnobotânica
Localização: TESE.2007/ciga002



8.3 - Sistema de informações geográficas (SIG) teoria e método para representação do espaço geográfico

Autor: Matias, Lindon Fonseca
Título: Sistema de informações geográficas (SIG) teoria e método para representação do espaço geográfico
Descrição física: 313f.
Notas: Orientador: Prof. Dr. Marcello Martinelli
Nota de tese: Tese Pós-Graduação - Universidade de São Paulo. Departamento de Geografia - São Paulo, 2001
Assunto tópico: 1. Espaço Geográfico
Localização: TESE.2001/ciga003