


6. Dissertações de Mestrado



6.1 - Uma visão sócio-espacial para o planejamento das redes de distribuição de energia elétrica, tomando como referência a atuação da CEMIG em Minas Gerais

Autor:	Souza, Adriana Lannes
Título:	Uma visão sócio-espacial para o planejamento das redes de distribuição de energia elétrica, tomando como referência a atuação da CEMIG em Minas Gerais
Descrição física:	124p. ; 297mm.
Notas:	Orientador: Prof. Dr. Neio Campos
Nota de tese:	Dissertação de Mestrado - Universidade de Brasília. Departamento de Geografia - Brasília - DF, 2005
Assunto tópico:	1. Energia Elétrica 3. Inclusão Social 2. Políticas Públicas
Localização:	DI.2005/ciga001



6.2 - A questão dos corredores ecológicos no Distrito Federal: uma avaliação das propostas existentes

Autor: Pimentel, Liliana

Título: A questão dos corredores ecológicos no Distrito Federal: uma avaliação das propostas existentes

Descrição física: 152f. :il.

Notas: Orientador: Prof. Dr. Rafael Sanzio Araújo dos Anjos

Nota de tese: Dissertação de Mestrado - Universidade de Brasília. Faculdade de Urbanismo - Brasília - DF, 2005

Assunto tópicos: 1. Corredores Ecológicos
3. Uso do Solo
2. Ordenamento Territorial

Localização: DI.2007/ciga002



6.3 - Implantação de infra-estrutura habitacional em comunidades tradicionais: o caso da comunidade quilombola Kalunga

Autor: Barreto, Jônatas Nunes

Título: Implantação de infra-estrutura habitacional em comunidades tradicionais: o caso da comunidade quilombola Kalunga

Descrição física: 107p. :il.

Notas: Orientador: Prof. Dr. Rafael Sanzio Araújo dos Anjos

Nota de tese: Dissertação de Mestrado - Universidade de Brasília. Faculdade de Urbanismo - Brasília - DF, 2006

Assunto tópico: 1. Habitação Rural
2. Afrodescendentes
3. Comunidade quilombola
4. Kalunga

Localização: DI.2006/ciga003



6.4 Migração Kalunga: território e identidade

Autor: Jesus, Mônica Ramos de
Título: Migração Kalunga: território e identidade
Descrição física: 85f.
Notas: Orientadora: Prof^ª Dra. Marília Luíza Peluso
Nota de tese: Dissertação de Mestrado - Universidade de Brasília. Departamento de Geografia, 2006
Assunto tópico: 1. Identidade
2. Território
3. Migração
4. Kalunga
Localização: DI.2006/ciga004



6.5 Os espaços livres públicos e o contexto local: o caso da Praça Principal de Pitalito - Huila – Colômbia

Autor: Minda, Jorge Eduardo Calderón

Título: Os espaços livres públicos e o contexto local: o caso da Praça Principal de Pitalito - Huila - Colômbia


Descrição física: 106p.

Notas: Orientador: Prof. Dr. Vicente Quintella Barcellos

Nota de tese: Dissertação de Mestrado - Universidade de Brasília. Faculdade de Arquitetura e Urbanismo - Brasília - DF, 2009

Assunto tópicos: 1. Espaço público
2. A praça
3. Praça Principal de Pitalito - Huila - Colômbia

Localização: DI.2009/ciga005



6.6 Fronteiras territoriais nos quilombos da Amazônia legal: uma expedição geográfica

Autor: Ferreira, Andréa Brugin dos Santos

Título: Fronteiras territoriais nos quilombos da Amazônia legal: uma expedição geográfica


Descrição física: 83f.

Notas: Orientadora: Profª Dra. Marília Peluso

Nota de tese: Dissertação de Mestrado - Universidade de Brasília. Departamento de Geografia - Brasília - DF, 2001

Assunto tópico: 1. Amazônia
2. Fronteiras Territoriais

Localização: DI.2001/ciga006



6.7 Espaço urbano x Apropriação social: Um estudo de caso dos espaços públicos abertos de Taguatinga

Autor: Brandão, Vera Bonna

Título: Espaço urbano x Apropriação social: Um estudo de caso dos espaços públicos abertos de Taguatinga


Descrição física: 202f. :il.

Notas: Orientador: Prof. Dr. Frederico de Holanda

Nota de tese: Dissertação de Mestrado - Universidade de Brasília. Faculdade de Arquitetura e Urbanismo - Brasília - DF, 2003

Assunto tópicos: 1. Espaço Urbano
2. Apropriação Social

Localização: DI.2003/ciga007



6.8 Desenvolvimentismo, atividade petrolífera e degradação ambiental em áreas pesqueiras em São Francisco do Conde, Bahia

Autor: Santos, Edvaldo Hilário dos

Título: Desenvolvimentismo, atividade petrolífera e degradação ambiental em áreas pesqueiras em São Francisco do Conde, Bahia

Descrição física: 207f. :il. 297mm.

Notas: Orientadora: Prof^ª Dra. Lúcia Cony Faria Cidade

Nota de tese: Dissertação de Mestrado - Universidade de Brasília. Centro de Desenvolvimento Sustentável - Brasília - DF, 2004

Assunto tópicos:
1. Desenvolvimentismo
2. Sustentabilidade
3. Petróleo
4. Degradação Ambiental

Localização: DI.2004/ciga008



6.9 Expansão urbana do entorno do lago do município de Palmas - TO (1990, 1993, 1999, 2002, 2005) Monitoramento por dados de sensoriamento remoto

Autor: Guarda, Simone Dutra Martins

Título: Expansão urbana do entorno do lago do município de Palmas - TO (1990, 1993, 1999, 2002, 2005) Monitoramento por dados de sensoriamento remoto

Descrição física: 123f. :il.

Notas: Orientadora: Laura de Simone Borma, PhD.

Nota de tese: Dissertação de Mestrado - Universidade Federal do Tocantins. Curso de Ciências do Ambiente - Palmas - TO, 2006

Assunto tópicos: 1. Expansão Urbana
2. Município de Palmas
3. Dados de sensoriamento remoto

Localização: DI.2006/ciga009



6.10 A capacidade de carga como meio de preservação do ambiente natural: o ecoturismo na fazenda vagafogo no município de Pirenópolis (GO)

Autor: Nascimento Neto, Diderot Lineu

Título: A capacidade de carga como meio de preservação do ambiente natural: o ecoturismo na fazenda vagafogo no município de Pirenópolis (GO)

Descrição física: 62f. :il.

Nota de tese: Dissertação de Mestrado - Universidade de Brasília. Departamento de Geografia - Brasília - DF, 2007

Assunto tópicos: 1. Ecoturismo
2. Pirenópolis

Localização: DI.2007/ciga010



6.11 Ações afirmativas para a população negra nos centros federais de educação tecnológica

Autor:	Silva, Iraneide Soares da
Título:	Ações afirmativas para a população negra nos centro federais de educação tecnológica
Descrição física:	225p.
Notas:	Orientador: Prof. Dr. Henrique Antunes Cunha Júnior
Nota de tese:	Dissertação de Mestrado - Universidade Federal do Ceará. Curso de Pós-graduação em Educação Brasileira - Fortaleza - CE, 2009
Assunto tópico:	1. Ações afirmativas 2. História da educação técnica e tecnológica 3. Mundo do trabalho e população negra
Localização:	DI.2009/ciga011



6.12 Áreas restritivas à ocupação urbana na região administrativa de Sobradinho - Distrito Federal

Autor: Lima, Antonio Lacerda

Título: Áreas restritivas à ocupação urbana na região administrativa de Sobradinho - Distrito Federal

Descrição física: 118p. 210x297mm

Notas: Orientador: Prof. Dr. Rafael Sanzio Araújo dos Anjos

Nota de tese: Dissertação de Mestrado - Universidade de Brasília. Departamento de Geografia - Brasília - DF, 2003

Assunto tópico: 1. Crescimento Urbano
3. Áreas Restritivas
2. Indicadores Geográficos

Localização: DI.2003/ciga012



6.13 O espaço de São Miguel dos Pretos: arquitetura e territorialidade africanas no sul do Brasil

Autor: Oliveira, Luana Paré de

Título: O espaço de São Miguel dos Pretos: arquitetura e territorialidade africanas no sul do Brasil

Descrição física: 164f. :il.

Notas: Orientador: Prof. Dr. Rafael Sanzio Araújo dos Anjos

Nota de tese: Dissertação de Mestrado - Universidade de Brasília. Departamento de Geografia - Brasília - DF, 2005

Assunto tópico: 1. Planejamento territorial

Localização: DI.2005/ciga013



6.14 Avaliação de impactos ambientais de urbanização: o caso de Braslândia na Bacia do Lago do Descoberto/DF

Autor: Cruz, Maria Clara da

Título: Avaliação de impactos ambientais de urbanização: o caso de Braslândia na Bacia do Lago do Descoberto/DF


Descrição física: 109f. :il.

Notas: Orientador: Prof. Dr. Rafael Sanzio Araújo dos Anjos

Nota de tese: Dissertação de Mestrado - Universidade de Brasília. Faculdade de Arquitetura e Urbanismo - Brasília - DF, 1998

Assunto tópico: 1. Impactos Ambientais

Localização: DI.1998/ciga014



6.15 Mapeando narrativas: uma análise do processo histórico-espacial da comunidade do engenho II – Kalunga

Autor: Velloso, Alessandra D'Aqui

Título: Mapeando narrativas: uma análise do processo histórico-espacial da comunidade do engenho II - Kalunga


Descrição física: 160f.

Notas: Orientador: Prof. Dr. Neio Campos

Nota de tese: Dissertação de Mestrado - Universidade de Brasília. Departamento de Geografia - Brasília - DF, 2007


Assunto tópico: 1. Análise de processo histórico-espacial
2. Kalunga

Localização: DI.2007/ciga015



6.16 Urbanização acelerada e qualidade de vida: estudo de caso: Sobradinho (DF)

Autor: Villarinho, Adriana
Título: Urbanização acelerada e qualidade de vida: estudo de caso: Sobradinho (DF)
Descrição física: 35f.
Notas: Orientadora: Prof^ª Igenez Barbosa
Nota de tese: Dissertação de Mestrado - Universidade de Brasília. Departamento de Geografia - Brasília - DF, 1999
Assunto tópicos: 1. Urbanização
2. Qualidade de vida
3. Sobradinho (DF)
Localização: DI.1999/ciga016



6.17 Identificação de áreas prioritárias para a conservação da sociobiodiversidade na Zona Estuarina da Costa do Dendê, Bahia

Autor: Lessa, Carla Michelle

Título: Identificação de áreas prioritárias para a conservação da sociobiodiversidade na Zona Estuarina da Costa do Dendê, Bahia

Descrição física: 127f.

Notas: Orientador: Prof. Dr. Rafael Sanzio Araújo dos Anjos

Nota de tese: Dissertação de Mestrado - Universidade de Brasília. Departamento de Geografia - Brasília - DF, 2007

Assunto tópico: 1. Sociobiodiversidade
2. Bahia

Localização: DI.2007/ciga017



6.18 A importância da sistematização de dados de favelas para o planejamento municipal

Autor: Oliveira, Suzana Dias Rabelo de

Título: A importância da sistematização de dados de favelas para o planejamento municipal

Descrição física: 130p. 210x297mm

Notas: Orientador: Prof. Dr. Rafael Sanzio Araújo dos Anjos

Nota de tese: Dissertação de Mestrado - Universidade de Brasília. Departamento de Geografia - Brasília - DF, 2003

Assunto tópico: 1. Favelas
2. Planejamento Municipal
3. Organização de dados

Localização: DI.2003/ciga018



6.19 Águas Claras: uma nova urbanidade?

Autor: Mota, Ana Maria Passos
Título: Águas Claras: uma nova urbanidade?
Descrição física: 137f. :il.
Notas: Orientador: Prof. Dr. Frederico Rosa Borges de Holanda
Nota de tese: Dissertação de Mestrado - Universidade de Brasília. Faculdade de Arquitetura e Urbanismo - Brasília - DF, 2001
Assunto tópico: 1. Urbanidade
2. Águas Claras
Localização: DI.2001/ciga019



6.20 Encontros, desencontros e reencontros na trajetória da comunidade remanescente do quilombo Caçandoca: identidade e territorialidade

Autor: Branco, Elaine Regina

Título: Encontros, desencontros e reencontros na trajetória da comunidade remanescente do quilombo Caçandoca: identidade e territorialidade

Descrição física: 114f.

Notas: Orientador: Prof. Dr. Raul Borges Guimarães

Nota de tese: Dissertação de Mestrado - Universidade Estadual Paulista. Faculdade de Ciências e Tecnologia - Presidente Prudente - SP, 2007

Assunto tópicos: 1. Quilombo
2. Territorialidade

Localização: DI.2007/ciga020



6.21 Programa Fome Zero: uma avaliação de sua implementação

Autor: Kanté, Mamadou Lamine
Título: Programa Fome Zero: uma avaliação de sua implementação
Descrição física: 105f.
Notas: Orientador: Prof. Dr. Paulo Afonso Francisco de Carvalho
Nota de tese: Dissertação de Mestrado - Universidade de Brasília. Instituto de Ciências Políticas - Brasília - DF, 2009
Assunto tópicos: 1. Programa Fome Zero
Localização: DI.2009/ciga021



6.22 A "urbanificação" do turismo rural no Distrito Federal

Autor: Oliveira, Heloísa Helena Rovo de
Título: A "urbanificação" do turismo rural no Distrito Federal
Descrição física: 102f.
Notas: Orientadora: Profª Dra. Marília Steinberger
Nota de tese: Dissertação de Mestrado - Universidade de Brasília. Departamento de Geografia - Brasília - DF, 2003
Assunto tópico: 1. Turismo Rural
2. Distrito Federal
Localização: DI.2003/ciga022



6.23 A urbanização pública do Distrito Federal e o comprometimento ambiental: o caso da sub-bacia do Ribeirão Riacho Fundo

Autor: Mello, Neli Aparecida de

Título: A urbanização pública do Distrito Federal e o comprometimento ambiental: o caso da sub-bacia do Ribeirão Riacho Fundo

Descrição física: 185f. :il.

Notas: Orientadora: Prof^a Dra. Marta Adriana Bastos Romero

Nota de tese: Dissertação de Mestrado - Universidade de Brasília. Faculdade de Arquitetura e Urbanismo - Brasília - DF, 1997

Assunto tópico: 1. Urbanização Pública do Distrito Federal
2. Comprometimento Ambiental

Localização: DI.1997/ciga023



6.24 O emprego da tecnologia SGI nos cadastros imobiliários fiscais perspectivas de melhores receitas?

Autor: Macêdo, James Henrique


Título: O emprego da tecnologia SGI nos cadastros imobiliários fiscais perspectivas de melhores receitas?

Descrição física: 123f.

Nota de tese: Dissertação de Mestrado - Universidade de Brasília. Faculdade de Arquitetura e Urbanismo - Brasília - DF, 1996

Assunto tópico: 1. Cadastros Imobiliários

Localização: DI.1996/ciga024



6.25 - Fusão de empresas como estratégia de competitividade e de expansão para companhias aéreas: um estudo do caso Varig-Cruzeiro

Autor: Kanté, Mamadou Lamine

Título: Fusão de empresas como estratégia de competitividade e de expansão para companhias aéreas: um estudo do caso Varig-Cruzeiro

Descrição física: 75f.

Notas: Orientador: Prof. Waldyr Viegas

Nota de tese: Dissertação de Mestrado - Universidade de Brasília. Faculdade de Estudos Sociais Aplicados - Departamento de Administração - Brasília - DF, 2000


Assunto tópicos: 1. Fusão de Empresas
2. Companhias Aéreas

Localização: DI.2000/ciga025




6.26 A expansão urbana e a segregação sócioespacial em Anápolis – Goiás

Autor: Freitas, Juvair Fernandes de
Título: A expansão urbana e a segregação sócioespacial em Anápolis - Goiás
Descrição física: 145f. :il.
Notas: Orientador: Prof. Dr. Rafael Sanzio Araújo dos Anjos
Nota de tese: Dissertação de Mestrado - Universidade de Brasília. Departamento de Geografia - Brasília - DF, 2004
Assunto tópico: 1. Expansão Urbana
2. Segregação Sócioespacial
Localização: DI.2004/ciga026



6.27 Planejamento e gestão territorial: Município x Bacia Hidrográfica

Autor: Lustosa, Patrícia
Título: Planejamento e gestão territorial: Município x Bacia Hidrográfica
Descrição física: 148f.
Notas: Orientador: Prof. Dr. Rafael Sanzio Araújo do Anjos
Nota de tese: Dissertação de Mestrado - Universidade de Brasília. Departamento de Geografia - Brasília - DF, 2004
Assunto tópico: 1. Planejamento Territorial
Localização: DI.2004/ciga027



6.28 Contribuição ao melhoramento de plantas urbanas de orientação. Análise comparativa entre plantas brasileiras e do exterior

Autor: Puttevils, Charles J. L.

Título: Contribuição ao melhoramento de plantas urbanas de orientação. Análise comparativa entre plantas brasileiras e do exterior

Descrição física: 208p. :il.

Notas: Orientador: Prof. Dr. Rafael Sanzio Araújo dos Anjos

Nota de tese: Dissertação de Mestrado - Universidade de Brasília. Departamento de Geografia - Brasília - DF, 2002

Assunto tópico: 1. Análise Comparativa

Localização: DI.2002/ciga028



6.29 A estruturação espacial urbana de Dakar

Autor: Diéne, N'Diogou

Título: A estruturação espacial urbana de Dakar

Descrição física: 104f.

Notas: Orientador: Prof. Paul Irving Mandell

Nota de tese: Dissertação de Mestrado - Universidade de Brasília. Faculdade de Arquitetura e Urbanismo - Brasília - DF, 1999

Assunto tópicos: 1. Estruturação espacial urbana

Localização: DI.1999/ciga029



6.30 As áreas públicas de lazer no Distrito Federal frente aos processos de privatização e apropriação dos espaços públicos na cidade - um estudo sobre o Parque da Cidade

Autor: Calhau Júnior, Herbert

Título: As áreas públicas de lazer no Distrito Federal frente aos processos de privatização e apropriação dos espaços públicos na cidade - um estudo sobre o Parque da Cidade

Descrição física: 39f.

Notas: Orientadora: Marília Steinberger

Nota de tese: Projeto de Dissertação - Universidade de Brasília. Departamento de Geografia - Brasília - DF, 2004

Assunto tópico: 1. Parque da cidade
2. Espaços públicos

Localização: DI(proj).2004/ciga030



6.31 Indicadores geográficos restritivos a ocupação urbana no Distrito Federal

Autor: Lima, Antonio Lacerda
Título: Indicadores geográficos restritivos a ocupação urbana no Distrito Federal
Descrição física: 63p.
Notas: Orientador: Prof. Dr. Rafael Sanzio Araújo dos Anjos
Nota de tese: Projeto de Dissertação - Universidade de Brasília. Departamento de Geografia - Brasília - DF, 2002
Assunto tópico: 1. Indicadores geográficos
2. Distrito Federal
Localização: DI(proj)2002/ciga031



6.32 Geografia das favelas: a importância da sistematização de dados para o planejamento territorial

Autor: Oliveira, Suzana Dias Rabelo de

Título: Geografia das favelas: a importância da sistematização de dados para o planejamento territorial

Descrição física: 63p.

Notas: Orientador: Prof. Dr. Rafael Sanzio Araújo dos Anjos

Nota de tese: Projeto de Dissertação - Universidade de Brasília. Departamento de Geografia - Brasília - DF, 2003

Assunto tópico: 1. Sistematização de dados
2. Planejamento territorial

Localização: DI(proj).2003/ciga032



6.33 - A expansão urbana e a segregação socioespacial em Anápolis – Goiás

Autor: Freitas, Juvair Fernandes de
Título: A expansão urbana e a segregação socioespacial em Anápolis - Goiás
Descrição física: 143f.
Notas: Orientador: Prof. Dr. Rafael Sanzio Araújo dos Anjos
Nota de tese: Projeto de Dissertação - Universidade de Brasília. Departamento de Geografia - Brasília - DF, 2004
Assunto tópico: 1. Expansão urbana
2. Segregação socioespacial
Localização: DI(proj).2004/ciga033



6.34 Conflitos sócio-ambientais no Brasil Central: O caso da Bacia Hidrográfica do Córrego Samambaia, no Distrito Federal

Autor: Sousa, Nilton Goulart de

Título: Conflitos sócio-ambientais no Brasil Central: O caso da Bacia Hidrográfica do Córrego Samambaia, no Distrito Federal


Descrição física: 101f.

Notas: Orientador: Prof. Dr. Rafael Sanzio Araújo dos Anjos

Nota de tese: Projeto de Dissertação - Universidade de Brasília. Departamento de Geografia - Brasília - DF, 2008

Assunto tópico: 1. Conflitos sócio-ambientais
2. Bacia hidrográfica do Córrego Samambaia

Localização: DI(proj)2008/ciga034



6.35 Identificação de áreas prioritárias para a conservação da sociobiodiversidade na Zona Costeira da Costa do Dendê, Bahia

Autor: Lessa, Carla Michelle

Título: Identificação de áreas prioritárias para a conservação da sociobiodiversidade na Zona Costeira da Costa do Dendê, Bahia


Descrição física: 18f.

Notas: Orientador: Prof. Dr. Rafael Sanzio Araújo dos Anjos

Nota de tese: Projeto de Dissertação - Universidade de Brasília. Departamento de Geografia - Brasília - DF, 2007

Assunto tópico: 1. Áreas prioritárias
2. Conservação da sociobiodiversidade

Localização: DI(proj)2007/ciga035



6.36 Indicações para aplicação de um SIG simplificado para auxiliar a gestão em unidades de conservação no Brasil

Autor: Fonseca, Rafael Luís

Título: Indicações para aplicação de um SIG simplificado para auxiliar a gestão em unidades de conservação no Brasil

Descrição física: 95f.

Notas: Orientador: Prof. Dr. Rafael Sanzio Araújo dos Anjos

Nota de tese: Projeto de Dissertação - Universidade de Brasília. Departamento de Geografia - Brasília - DF, 2012

Assunto tópico: 1. Unidades de Conservação
2. Sistemas de Informação Geográfica
3. Gestão Territorial
4. Plano de Manejo

Localização: DI(proj)2012/ciga036



6.37 A Infraestrutura de dados espaciais do instituto Chico Mendes de conservação da biodiversidade – Uma proposta de organização e compartilhamento

Autor: Ortiz, Ana Gabriela

Título: A Infraestrutura de dados espaciais do instituto Chico Mendes de conservação da biodiversidade – Uma proposta de organização e compartilhamento

Descrição física: 106f.

Notas: Orientador: Prof. Dr. Rafael Sanzio Araújo dos Anjos

Nota de tese: Projeto de Dissertação - Universidade de Brasília. Departamento de Geografia - Brasília - DF, 2012

Assunto tópico: 1. Infraestrutura de dados espaciais
2. Interoperabilidade
3. Dados Espaciais

Localização: DI(proj)2012/ciga037